



























RF : Langoin/zppaup/plan-zppaup-2003-2004/langoin-zppaup-dwg  
 RF : Langoin/zppaup/langoin/plan-Bourg du port-1500e.plt

STAMP GIRONDE  
 20 JUIN 2005  
 ARRIVÉE

-  Limite de la Z.P.P.A.U.P.
-  Limite de secteur.
- P<sub>N0</sub>** Non aedificandi.
- P<sub>U1/2/3/4</sub>** Inventaire bâti de qualité.
- P<sub>N</sub>** Espaces naturels et agricoles à prescriptions particulières.
-  Patrimoine d'accompagnement constitué de l'ensemble urbain dont la démolition est interdite, sauf nécessité technique.
-  Patrimoine à valeur historique et architecturale dont la démolition est interdite.
-  Edifices protégés au titre des monuments historiques ou inscrits à l'inventaire supplémentaire des M.H.
-  Sol et sous-sol protégés au titre des Monuments Historiques
-  Zone Non aedificandi
-  Hauteur limitée à R
-  Espaces boisés à valeur paysagère majeurs
-  Espaces boisés parcs et jardins
-  Alignement d'arbres à maintenir
-  Arbre
-  Passage
-  Point de vue et perspective importante
-  Implantation imposée pour les nouveaux bâtiments
-  Détail architectural particulier
-  Ensemble de façades composées cohérentes
-  Alignement imposé
-  Mur ou soutènement à maintenir
-  Mur ou clôture à maintenir ou à créer
-  Sites archéologiques
-  Falaise
-  Limite de la zone inondable :
-  Zone bleue
-  Zone rouge
-  Site Inscrit - suspendu par la ZPPAUP



**VU POUR ETRE ANNEXE A L'ARRETE DU 03 JUIN 2005**  
 Pour le préfet de la région Aquitaine et par délégation  
 Pour le directeur régional des affaires culturelles et par substitution  
 Le conservateur régional des monuments historiques  
 Alain RIEU

500 m  
 des 500 m maintenu

500 m  
 des 500 m maintenu